

#### Umleitungsstrecke Radfahrer

Viersener Straße – Beethovenstraße – Betrathener Straße



Betrathener Straße – Hagelkreuzstraße – Viersener Straße



Mozartstraße – Beethovenstraße – Betrathener Straße –  
Staufenstraße – Barbarossastraße – Kyffhäuserstraße



Kyffhäuserstraße – Barbarossastraße – Staufenstraße –  
Ferdinandstraße – Parkstraße



#### Umleitungsstrecke Fußgänger

Umleitung Brücke Viersener Straße:

Viersener Straße – Betrathener Straße – Viersener Straße



#### Umleitung Hermann-Piecq-Anlage

Rampe Hermann-Piecq-Anlage – Betrathener Straße –  
Viersener Straße – Rampe Hermann-Piecq-Anlage



#### Stadt Mönchengladbach

Der Oberbürgermeister  
Fachbereich Straßenbau und Verkehrstechnik  
41050 Mönchengladbach

Telefon: 02161 25-9076

Telefax: 02161 25-9199

E-Mail: [brueckenbau@moenchengladbach.de](mailto:brueckenbau@moenchengladbach.de)

[www.moenchengladbach.de](http://www.moenchengladbach.de)

Layout: Mediengestaltung der Stadt Mönchengladbach  
im Fachbereich Geoinformation

Druck: Fachbereich Organisation und IT  
Hausdruckerei



## Baumaßnahme

Brücke Viersener Straße  
über die Hermann-Piecq-Anlage

- Umleitungskonzept -  
für die sechsmonatige Vollsperrung  
März 2021 - August 2021




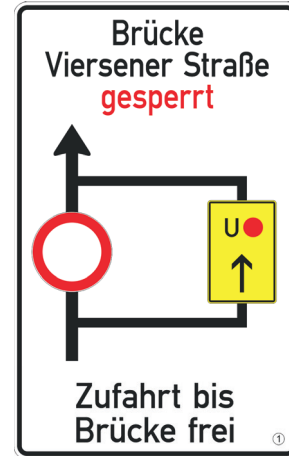
Die Brücke über die Hermann-Piecq-Anlage ist mit einer Spannweite von 60 Metern das größte, innerstädtische Brückenbauwerk. Gleichzeitig hat die Brücke eine hohe Verkehrsbedeutung als innerstädtische Verkehrsachse.

Aufgrund der Bauwerksschäden und einer mangelnden Tragfähigkeit wird die Erneuerung des Überbaus der Brücke erforderlich. Die alten Überbauten aus Spannbeton werden durch einen Stahlverbundüberbau ersetzt.

Um die negativen Auswirkungen für alle Bürgerinnen und Bürger, für den ÖPNV und für den Autoverkehr möglichst gering zu halten, ist für die Bauzeit eine sechsmonatige Vollsperrung der Viersener Straße im Bereich der Brücke vorgesehen. Zusätzlich muss die Hermann-Piecq-Anlage zum Abbruch der alten Überbauten zwischenzeitlich für ca. 1 - 2 Wochen gesperrt werden.

Die Sperrungen bedeuten jedoch, dass für alle Verkehre auch den Rad- und Fußverkehr entsprechende Umleitungsstrecken eingerichtet werden. In enger Abstimmung zwischen Polizei, Feuerwehr, NEW AG und Verwaltung sowie weiteren Beteiligten wurde ein entsprechendes Umleitungskonzept erarbeitet.

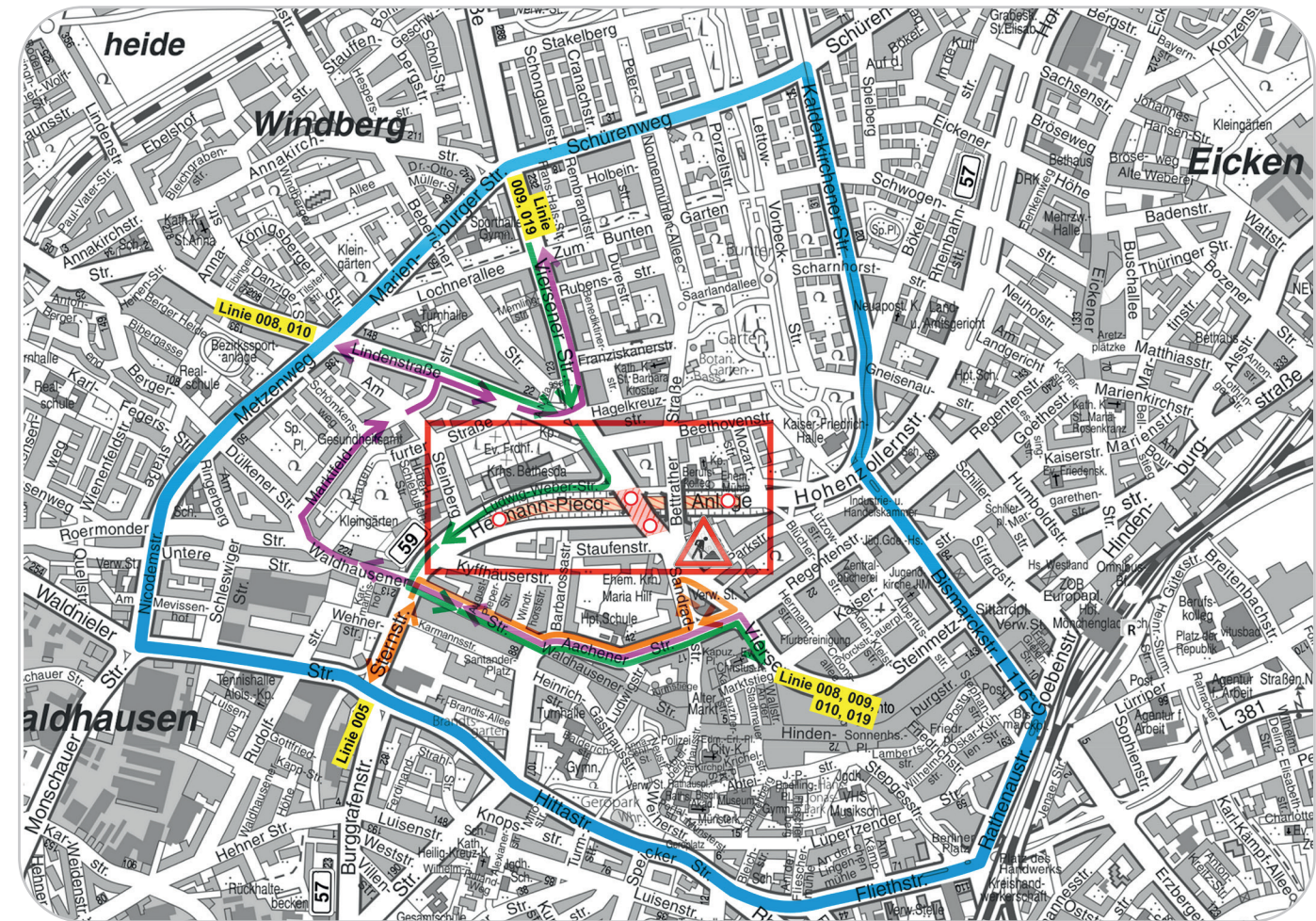
Die Umleitungsstrecken für den Fußgänger-, Radfahrer- und Autoverkehr werden entsprechend ausgeschildert:



Für Anregungen und Hinweise zu den vorgesehenen Umleitungsstrecken kann auf der Website der Stadt unter

[www.stadt.mg/bruviersenerstr](http://www.stadt.mg/bruviersenerstr)

ein Online-Formular für Mitteilungen genutzt werden. Hier gibt es auch weitere Informationen zur anstehenden Baumaßnahme.



#### Umleitungsstrecke Individualverkehr

Schürenweg – Kaldenkirchener Straße – Bismarckstraße – Rathenastraße – Fliethstraße – Speicker Straße – Hittastraße – Waldnieler Straße – Metzzenweg – Nicodemstraße – Marienburger Straße

#### Umleitungsstrecke Linienverkehr

Linien 008, 009, 010 und 019

Stadteinwärts: Viersener Straße – Ludwig-Weber-Straße – Sternstraße – Waldhausener Straße – Aachener Straße

Linien 008, 009, 010 und 019

Stadtauswärts: Aachener Straße – Waldhausener Straße – Marktfeldstraße – Lindenstraße

Linie 005

Sternstraße – Waldhausener Straße – Aachener Straße – Sandradstraße – Viersener Straße – Aachener Straße – Waldhausener Straße – Sternstraße